
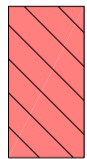


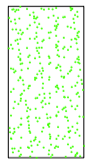


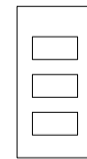




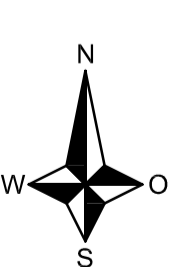
# Zeichenerklärung

	Standort
	Gebäude
	Wege
	Pflanzung
	Rasen
	Parkplatz
	Zugang
	Grabfeld
	Nummer der Abteilung
	Art der Gräber

ER Erd - Reihengräber  
 EW Erd - Wahlgräber  
 UR Urnen - Reihengräber  
 UW Urnen - Wahlgräber  
 KI Kindergräber

## Grabnummerierung

Grabreihe 1 ist die jeweils vorderste Reihe einer Abteilung.  
 Grab Nummer 1 ist das links aussen liegende Grab einer Abteilung. Von dort wird nach rechts weitergezählt.



# Friedhof Degerschlacht Übersichtsplan

M. 1:250



Stadt Reutlingen  
Grünflächenamt

Marktplatz 22  
72764 Reutlingen  
Tel. 07121 / 3032967  
Fax 07121 / 3032773  
E-mail gruenflaechen@reutlingen.de

